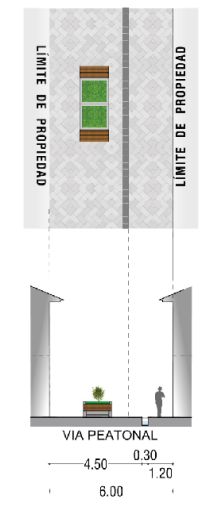


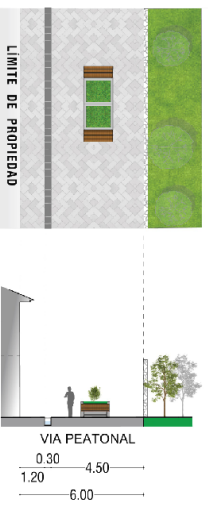
ESTRUCTURA VIAL
1:1,500

SECCIONES DE VÍA

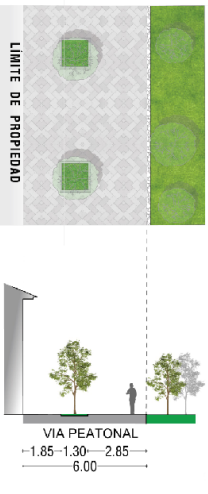
PASAJE LAS PALMERAS
SECCIÓN E-E
PASAJE PEATONAL



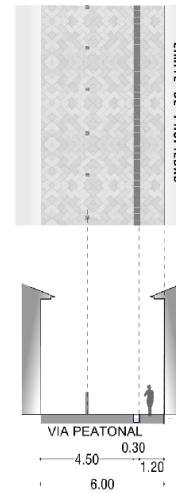
PASAJE LOS CASTAÑOS
SECCIÓN F-F
PASAJE PEATONAL



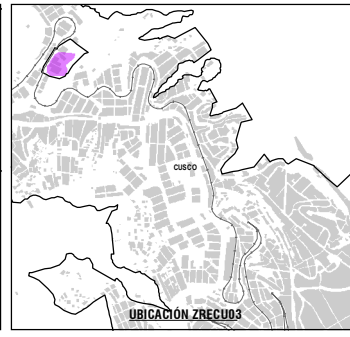
PASAJE LOS CERESOS
SECCIÓN G-G
PASAJE PEATONAL



PASAJE LOS FICUS
SECCIÓN H-H
PASAJE PEATONAL



0 1 2 4 6 8 10
ESCALA GRAFICA



LEYENDA

- ZONA DE REGLAMENTACION ESPECIAL
- ÁMBITO DE ESTUDIO
- AGRUPACIONES URBANAS
- MANZANA ENTORNO URBANO
- CURVAS DE NIVEL
- RED HÍDRICA
- VÍA FÉRREA
- VEREDAS
- QHAPAQ ÑAN
- CAMINO SECUNDARIO
- FRANJA DE PROTECCIÓN
- MANZANA PROPUESTA
- IMPLEMENTACIÓN DE ÁREAS VERDES
- SECCIONES DE VÍA
- INFRAESTRUCTURA EXISTENTE
- MURO DE CONTENCIÓN
- MURO GAVIÓN
- CERCO PERIMÉTRICO
- JERARQUÍA VIAL
- COLECTORA
- LOCAL
- PASAJE

ESCALA GRÁFICA

0 10 20 40 60 80 M

SISTEMA DE COORDENADAS:
WGS 1984 UTM Zone 19S
Projection: Transverse Mercator
Datum: WGS 1984
False Easting: 500,000.0000
False Northing: 10,000,000.0000
Central Meridian: -69.0000
Scale Factor: 0.9996
Latitude Of Origin: 0.0000
Units: Meter

* ZRECU03 está proyectada en Zona 18 pero calculada en Zona 19 con fines de evaluación.

MUNICIPALIDAD PROVINCIAL DE CUSCO

GERENCIA DE DESARROLLO URBANO Y RURAL

SGOT ZR 41

PLAN ESPECIFICO ZRECU03

PROYECTO: "MEJORAMIENTO Y RECUPERACIÓN DE LAS CONDICIONES DE HABITABILIDAD URBANA EN 41 ZONAS DE REGLAMENTACIÓN ESPECIAL DE LA PROVINCIA DE CUSCO"

MAPA: ESTRUCTURA VIAL - SECCIONES DE VÍA

AGROPACIONES: A.P.V. HUASAHUARA - QUEBRADA LUIS HUAYCO

ELABORADO POR: EQUIPO TECNICO PM412RE

ESCALA: 1:1,500

FECHA: ABRIL - 2022

CODIGO: MD-FC 02B